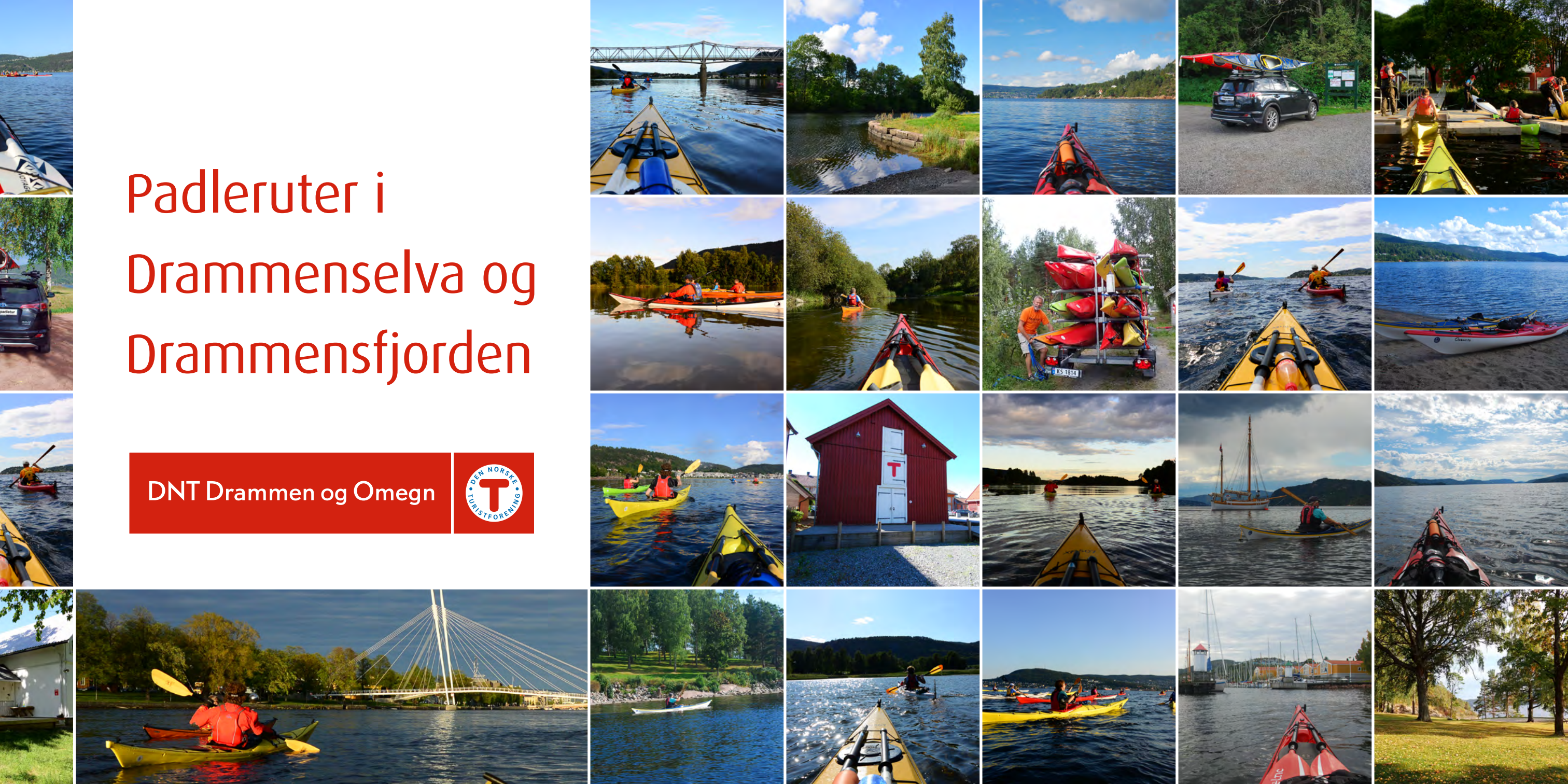


Padleruter i Drammenselva og Drammensfjorden

DNT Drammen og Omegn



Velkommen til padleleden i Drammenselva og Drammensfjorden.

Denne padlebrosjyren er laget til padlere og andre som søker friluftsliv ved sjøen eller på vannet. Den gir en oversikt over totalt 33 padleruter i Drammenselva, Lierelva og Drammensfjorden. Disse rutene knytter området til padleleden i Oslofjorden. Du finner detaljerte rute- og adkomstbeskrivelser på UT.no. Alle rutene er risikovurdert og kvalitetssikret. Rutene på elvene passer også for padling med kano.

Padleleden starter i Hokksund i Øvre Eiker Kommune. Den følger elva til munningen ved Drammen og fjorden videre ut til Rødtangen og Sandebukta.

Ønsker du å dele opp strekningen ned Drammenselva i kortere etapper er det flotte adkomstmuligheter på Steinberg, i Mjøndalen og i Solbergelva. Turen ned Drammenselva er fin til alle årstider: om våren når trærne står i grønt flor, på varme sommer-, fargerike høst- og kalde vinterdager.

Fra Gyldenløve Brygge har du muligheten til å ta en «bytur» til Åssiden Elvepark. Du vil passere under Ypsilon og fem andre bruer på din vei. Gyldenløve Brygge er også et flott utgangspunkt når du skal følge rutene videre ut Drammensfjorden.

På østsiden av fjorden i kommunene Lier og Asker ligger friluftsområdene på rekke og rad. Du kan legge turen via Gilhusodden, Engersand, Jerdal, Dramstadbukta, Verket

og Holmsbu på din vei til Rødtangen. Tilsvarende på vestsiden av fjorden i Drammen Kommune fra Gyldenløve Brygge via Knivestranda, Tangen Fjordpark, Sleavika, Batteriøya, Bokerøya, Berger og Hagasand på veien mot Sandebukta.

Alle friområdene kjennetegnes ved at de er godt tilrettelagt for allmenheten og friluftsliv ved og på vannet.

Ønsker du å bli bedre kjent langs denne padleleden anbefaler vi deg å ta kontakt med padleklubbene i området: Gyldenløve Kajakklubb, Eiker Padleklubb eller Svelvik Kajakklubb.

God tur på vannet!

Kartografi og design:



Denne padlebrosjyren er laget med støtte fra:



Tekst og bilder Jens Petter Ørjansen Gyldenløve Kajakklubb

Trygge naturopplevelser på vannet

Padlevettregler

Husk at som padler må du selv vurdere dine egne ferdigheter, farvannet, forholdene (vær, vind og bølger) og ta hensyn til andre som ferdes på vannet.

1. Bruk alltid padlevest
2. Velg passende kajakk og utstyr
3. Sjekk værmeldingen
4. Vær bevisst egne ferdigheter
5. Kle deg etter vanntemperaturen
6. Si ifra hvor du padler
7. Padle gjerne sammen med andre
8. Hold deg langs land
9. Vær synlig på vannet
10. Husk vikeplikten
11. Hold avstand til andre båter
12. Øv på redningsteknikker
13. Ta vare på miljøet

Vær miljøbevisst og praktiser sporløs ferdsel. Rydd gjerne og ta med litt søppel når du er på tur. Bidra til å Holde Norge Rent. Det er viktig å huske at vi har ansvaret for hele miljøet, også fugle- og dyrelivet. Respekter naturområdene, reservater og hekketiden.

Padling på Drammenselva

Drammenselva er bred og stilleflytende. Vær oppmerksom på at vannføringen i elva vil påvirkes av snøsmelting og nedbør. Avhengig av temperatur og snømengde starter vårflommen i begynnelsen mai og kan vare frem til midten av juni. Du kan følge vannføring i Drammensvassdraget på NVE sin nettside Sildre.no, fra målestasjonen ved Mjøndalen bru. Du bør ikke legge ut på elva når det er flom.

Vis hensyn når du padler på elva. Hold deg langs breddene. Fritidsbåtene vil følge leden i midten av elva. Ta også hensyn til roerne som bruker elva til trening.

La laksefiskerne ha sitt område i fred og ikke legg padleturen til oversiden av brua i Hokksund i fiskesesongen. Drammenselva og Lierelva er infisert av lakseparasitten Gyrodactylus Salaris. Det er viktig at denne parasitten ikke overføres til andre lakseførende vassdrag. Måter å unngå dette på er å vaske og tørke kajakken, kanoen og utstyret godt, eventuelt desinfisere det etter bruk i elva.

Padling i Drammensfjorden

Drammensfjorden er en bred og åpen fjord uten skjærgård og vil påvirkes av vær og vind. Rutene i padleleden følger land langs vest- og østsiden av fjorden. Vær oppmerksom på båttrafikken som går til og fra Drammen Havn.

Padling i den ytre delen av Drammensfjorden

I området utenfor Rødtangen og Blindsand åpner Drammensfjorden seg opp og møter Oslofjorden. Her ligger Breiangen som er kjent for å kunne være værutsatt. Det er ingen skjærgård og værforholdene, vind og bølger, kan skifte og endre seg fort. Skal du padle ruter i dette området, eller krysse fjorden, må du alltid på forhånd orientere deg godt om utviklingen i vær, bølger og vind. YR Kystvarsel er en god kilde til værinformasjon. Vurder uansett alltid egne ferdigheter og velg andre og mer skjermede ruter når situasjonen tilsier det.

Du vil når du krysser fjorden være i skipsleia for større skip og båter som skal til Drammen Havn. Disse båtene forflytter seg raskere enn du ofte tror og har ikke mulighet til å legge om kursen eller stoppe. La alltid disse båtene passere og kryss leia bak dem.

Oversikt over padleruter

Tegnforklaring

- s. 5 **Oversikt Drammenselva**
- s. 6 **Rute 1: Hokksund – Drammen**
- s. 7 **Rute 2: Hokksund – Vestfossen**
- s. 8 **Rute 3: Steinberg – Drammen**
- s. 9 **Rute 4: Mjøndalen – Drammen**
- s. 10 **Rute 5: Solbergelva – Drammen**
- s. 11 **Rute 6: Gyldenløve Brygge – Åssiden Elvepark**

- s. 12 **Oversikt indre Drammensfjord**
- s. 13 **Rute 7: Gyldenløve Brygge – Gilhusodden**
- s. 14 **Rute 8: Gyldenløve Brygge – Engersand**
- s. 15 **Rute 9: Lierbyen – Gilhusodden**
- s. 16 **Rute 10: Gilhusodden – Hyggen**
- s. 17 **Rute 11: Engersand – Hyggen**
- s. 18 **Rute 12: Hyggen – Jerdal**
- s. 19 **Rute 13: Jerdal – Dramstadbukta**
- s. 20 **Rute 14: Dramstadbukta – Jerdal**
- s. 21 **Rute 15: Gyldenløve Brygge – Knivestranda**
- s. 22 **Rute 16: Knivestranda – Tangen Fjordpark**
- s. 23 **Rute 17: Tangen Fjordpark – Sleavika**
- s. 24 **Rute 18: Sleavika – Tangen Fjordpark**

- s. 25 **Oversikt ytre Drammensfjord**
- s. 26 **Rute 19: Dramstadbukta – Verket**
- s. 27 **Rute 20: Verket – Holmsbu**
- s. 28 **Rute 21: Holmsbu – Rødtangen**
- s. 29 **Rute 22: Rødtangen – Holmsbu**
- s. 30 **Rute 23: Sleavika – Bokerøya**
- s. 31 **Rute 24: Vollenbukta – Kort runde**
- s. 32 **Rute 25: Vollenbukta – Lang runde**
- s. 33 **Rute 26: Batteriøya – Bergerbukta**
- s. 34 **Rute 27: Bokerøya – Veslekillingen**
- s. 35 **Rute 28: Bergerbukta – Bokerøya**
- s. 36 **Rute 29: Hagasand – Fjordrunden**

- s. 37 **Oversikt Oslofjorden / Sandebukta**
- s. 38 **Rute 30: Hagasand – Langøya**
- s. 39 **Rute 31: Sandebukta – Kort øyrunde**
- s. 40 **Rute 32: Sandebukta – Lang øyrunde**
- s. 41 **Rute 33: Sandebukta rundt**

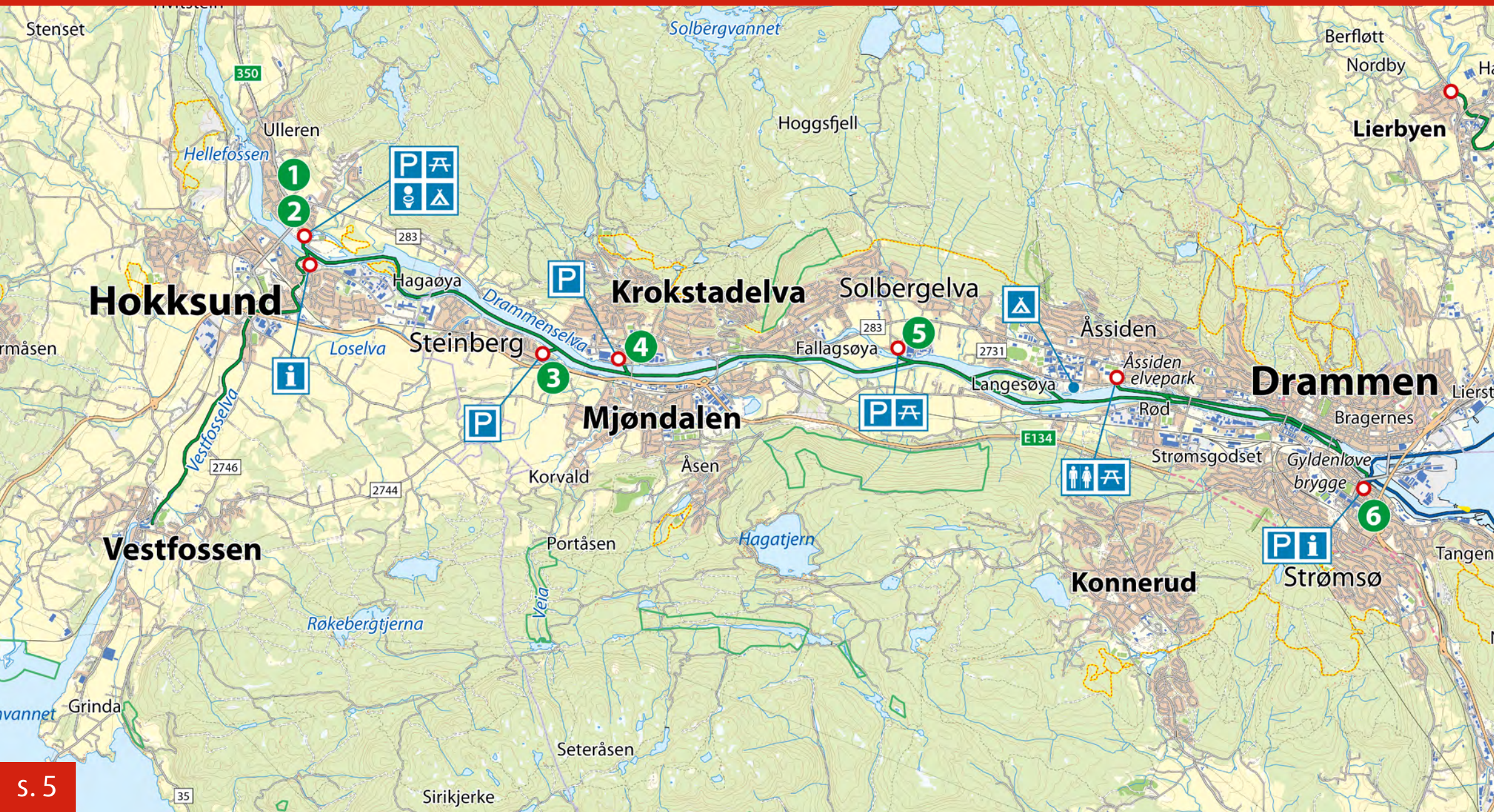


Det er lagt ut detaljerte rute- og adkomstbeskrivelser med graderinger på UT.no

- Startpunkt | Route starts here
- Andre tilgangspunkt | Other points of access
- Padlerute, svært lett | Paddle route, easy
- Padlerute, lett/middels | Paddle route, easy medium
- Padlerute, tung/vanskelig | Paddle route, experienced
- Vær obs på båttrafikk | Be aware of boat traffic
- Vær obs på strøm | Be aware of currents
- Fyr/Fyrlykt | Lighthouse/lantern
- Sideavmerking | Lateral sea marks
- Sjømerke/jernstang | Sea mark/iron rod
- Fergeled | Ferry route
- Informasjonstavle | Information board
- Kystledhytte | Coastal cabin
- Campingplass | Campground
- Rasteplass | Picnic
- Toalett, helårs | Toilet, year around
- Toalett, sesong | Toilet, seasonal
- Utedo | Outdoor toilet
- Parkering | Parking
- Verneområde | Preservation area
- Militært område | Military area
- Hekkeområde for fugl
Ilandstigningsforbud og ferdsel forbudt i perioden 15.4.–15.7.
Gjelder også i sjøen 50 meter fra strandlinja.

Nesting area for birds
Disembarkation prohibition and walking on the area is forbidden
in the period 15.4.–15.7. This applies also to the sea 50 meters
from shoreline.

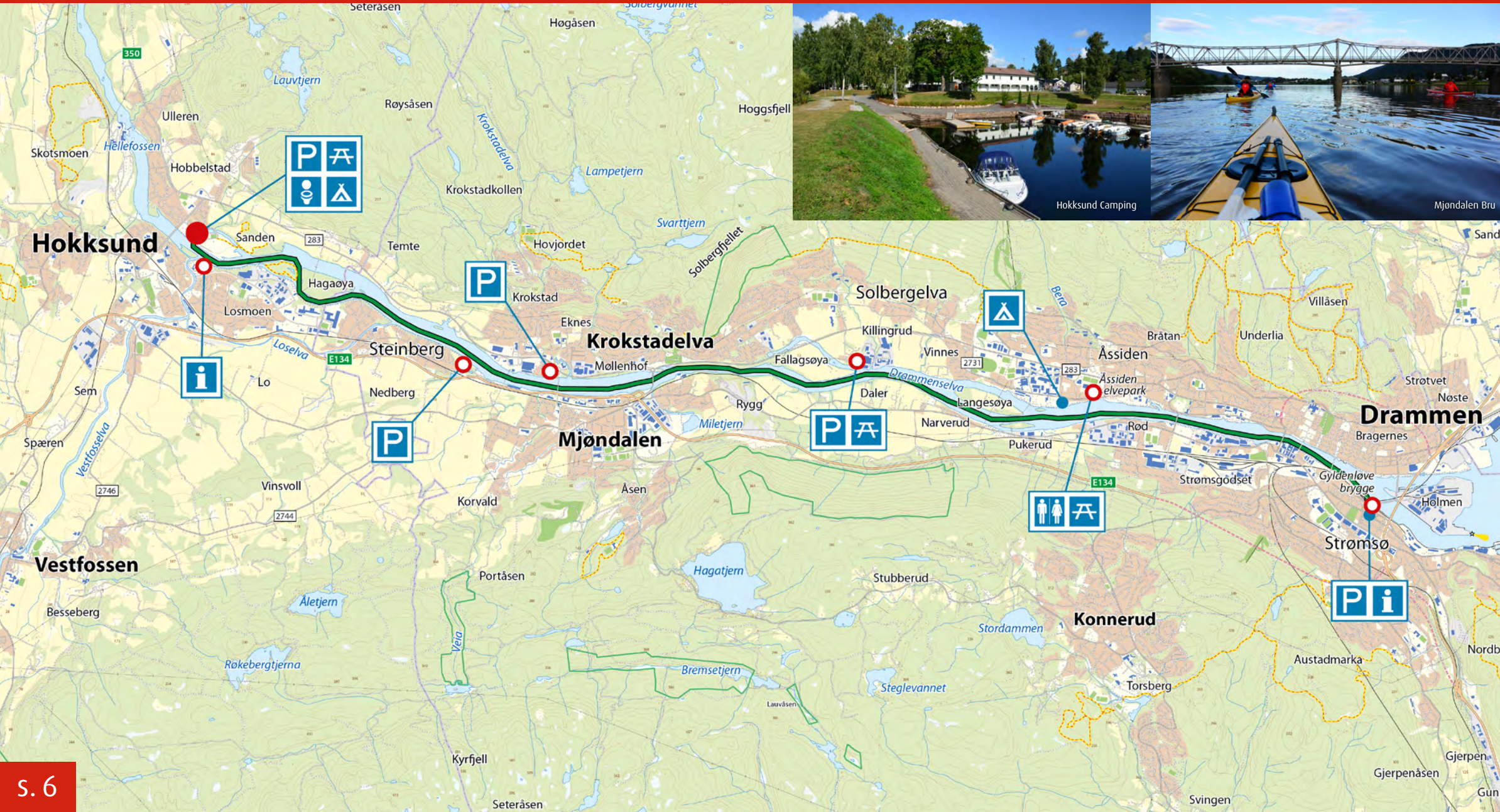
- | | |
|--------------|--|
| Svært lett | Anbefalt ferdighetsnivå og kompetanse, se Merkehåndboka: |
| Lett/middels | www.merkehåndboka.no/veiledere/veileder-ro-og-padleruter/ |



- 1 Hokksund – Drammen**
18,4 km / 4-5 t (én vei)
- 2 Hokksund – Vestfossen**
12 km / 2-3 t (tur-retur)
- 3 Steinberg – Drammen**
13,8 km / 3-4 t (én vei)
- 4 Mjøndalen – Drammen**
12,5 km / 3-4 t (én vei)
- 5 Solbergelva – Drammen**
8 km / 3 t (én vei)
- 6 Gyldenløve – Åssiden
Brygge Elvepark**
8,8 km / 3 t (tur-retur)

Rute 1 Hokksund – Drammen

18,4 km / 4–5 t (én vei)



Turbeskrivelse

Turen fra Hokksund til Gyldenløve Brygge i Drammen kan med fordel gjennomføres mange ganger i løpet av sesongen. Du kan padle den med kajakk eller kano. Naturopplevelsene er forskjellige hver gang. Fra turene om våren når trærne står i grønt flor til varme sommer- og fargerike høstturer. Har du erfaring med vinterpadling riktig utstyr og isen ikke legger seg, er det fint å padle om vinteren også. Turen fordrer at du har god padleteknikk og kondisjon. Alternativt kan du velge de kortere rutene fra Steinberg, Mjøndalen og Fallaksøya i Solbergelva.

Landskapet varierer på turen ned dalen fra Eikerbygdene til Drammen. Det er fint å sitte på vannet og oppleve kontrasten mellom industri og handelsvirksomhet, trafikkstøy og naturens stillhet. Underveis er det flere frområder hvor du kan ta pauser. Fugle- og dyrelivet langs vassdraget er rikt. Er du heldig, kan du få nærkontakt med bever i områdene ved Hagaøya og Herstrøm.

I mørke høstkvelder er det flott å padle med hodelykt ned mot Drammen og inn i lyset fra byen. Elvebyen Drammen er sammen med Hokksund og Mjøndalen blitt flotte padlebyer langs et rent og lett tilgjengelig vassdrag.

Adkomst

Ved start i Hokksund kan du parkere og legge ut ved Hokksund Camping på nordsiden av elva. Du kan også sette ut kajakk ved klubbhuset til Eiker Padleklubb på sørsiden av elva. Ved ankomst i Drammen går du i land på kajakkbrygga ved Gyldenløve Brygge. Her ligger Cappelens Store Sjøbod, klubbhuset til Gyldenløve Kajakklubb.

Rute 2 Hokksund – Vestfossen

12 km / 2-3 t (tur-retur)



Turbeskrivelse

Denne turen går på Vestfosselva, ei idylliske elv som bukker seg gjennom kulturlandskapet fra utløpet i Drammenselva til tettstedet Vestfossen ved enden av Fiskumvannet. Du kan padle den med kajakk eller kano. Første del av denne turen går gjennom områder preget av boliger og industri, men etter kort tid åpner landskapet seg opp med flotte jordbrukseieendommer og beitende husdyr. Elva har et rikt fugleliv med mange vadefugler, andearter og svaner. Langs elva er det en stor stamme av Norges nasjonalfugl, fossekalen. Beveren har også tilhold her.

Padleturen stopper rett før Vestfossen. Her snur du og setter kursen tilbake til Hokksund. På vei tilbake har du også muligheten til å ta veien via Loeselva. Den er et sideløp til Vestfosselva og munner ut i Drammenselva like ved Hagaøya, 3,2 km nedenfor Hokksund. Du kan også velge å bære eller ta med en tralle og trille kajakken forbi fossen og fortsette turen på Fiskumvannet og Eikeren.

Ønsker du å padle Vestfosselva anbefales det å ta en tur sammen med noen av entusiastene i Eiker Padleklubb som er lommekjente på denne lokale padleperla.

Adkomst

Ved start i Hokksund kan du parkere utenfor og legge ut ved Hokksund Camping på nordsiden av elva. Du kan også sette ut kajakken ved klubbhuset til Eiker Padleklubb på sørsiden av elva.



Eiker Padleklubb



Vestfosselva

Rute 3 Steinberg – Drammen

13,8 km / 3-4 t (én vei)



Turbeskrivelse

Turen fra Steinberg til Gyldenløve Brygge i Drammen kan med fordel gjennomføres mange ganger i løpet av sesongen. Du kan padle den med kajakk eller kano. På din vei ned vassdraget er det flere friområder hvor du kan gå i land og ta pauser. Du finner dem blant annet ved Daler, ved Fallaksøya i Solbergelva, Pålsoya og Åssiden Elvepark. Du kan alternativt velge å padle hele strekningen fra Hokksund eller rutene med start i Mjøndalen og Solbergelva.

Landskapet varierer på turen ned dalen fra Eikerbygdene til Drammen. Det er fint å sitte på vannet og oppleve kontrasten mellom industri og handelsvirksomhet, trafikkstøy og naturens stillhet. Fugle- og dyrelivet langs vassdraget er rikt. Er du heldig, kan du få nærkontakt med bever langs elvebredden. Hold deg på høyre side av elva ved Mjøndalen. Her er det store bestander av svaner, ender og andre vadefugler.

I mørke høstkvelder er det flott å padle med hodelykt ned mot Drammen og inn i lyset fra byen. Elvebyen Drammen er sammen med Hokksund og Mjøndalen blitt flotte padlebyer langs et rent og lett tilgjengelig vassdrag.

Adkomst

Ved start kan du parkere og sette ut kajakk ved friområdet på Steinberg. Ved ankomst i Drammen går du i land på kajakkbrygga ved Gyldenløve Brygge. Her ligger Cappelens Store Sjøbod, klubbhuset til Gyldenløve Kajakkklubb.

Rute 4 Mjøndalen – Drammen

12,5 km / 3-4 t (én vei)



Turbeskrivelse

Turen fra Mjøndalen til Gyldenløve Brygge i Drammen kan med fordel gjennomføres mange ganger i løpet av sesongen. Du kan padle den med kajakk eller kano. På din vei ned vassdraget er det flere friområder hvor du kan gå i land og ta pauser. Du finner dem blant annet ved Daler, Fallaksøya i Solbergelva, Pålsoya og Åssiden Elvepark. Alternativt kan du velge å padle hele strekningen fra Hokksund eller rutene med start ved Steinberg og Fallaksøya i Solbergelva.

Landskapet varierer på turen ned dalen til Drammen. Det er fint å sitte på vannet og oppleve kontrasten mellom industri og handelsvirksomhet, trafikkstøy og naturens stillhet. Fugle- og dyrelivet langs vassdraget er rikt. Er du heldig kan du få nærkontakt med bever langs elvebredden. Hold deg på høyre side av elva mellom den gamle og nye brua ved Mjøndalen. Her er det store bestand av svaner, ender og andre vadefugler.

I mørke høstkvelder er det flott å padle med hodelykt ned mot Drammen og inn i lyset fra byen. Elvebyen Drammen er sammen med Hokksund og Mjøndalen blitt flotte padlebyer langs et rent og lett tilgjengelig vassdrag.

Adkomst

Ved start kan du parkere og sette ut kajakken ved båtutsettingsplassen ved gamle Mjøndalen bru på nordsiden av elva. Ved ankomst i Drammen går du i land på kajakkbrygga ved Gyldenløve Brygge. Her ligger Cappelens Store Sjøbod, klubbhuset til Gyldenløve Kajakklubb.

Rute 5 Solbergelva – Drammen

8 km / 3 t (én vei)



Turbeskrivelse

Turen fra friområdet ved Fallagsøya ved Killingrud i Solbergelva til Gyldenløve Brygge kan med fordel gjennomføres mange ganger i løpet av sesongen. Naturopplevelsene er forskjellige hver gang. Fra turene om våren når trærne står i grønt flor, til varme sommer- og fargerike høstturer. Du kan padle den med kajakk eller kano. Har du erfaring med vinterpadling, riktig utstyr og isen ikke legger seg, er det fint å padle om vinteren og våren også.

På denne ruta vil du padle gjennom Drammen sentrum og passere under 6 bruer, en av dem landemerket Ypsilon, før du er fremme ved Gyldenløve Brygge. Underveis er det friområder hvor du kan ta pauser ved Palsøya, Åssiden Elvepark og Gropa. Gropa ligger ved det som kalles Pølsesvingen. Et navn som ikke har noe med pølser å gjøre, men skyldes at elva gjøre en liten sving akkurat her.

I mørke høstkvelder er det flott å padle med hodelykt ned mot Drammen og inn i lyset fra byen. Elvebyen Drammen er sammen med Hokksund og Mjøndalen blitt flotte padlebyer langs et rent og lett tilgjengelig vassdrag.

Adkomst

Ved start kan du parkere og sette ut kajakken ved båtutsettingsplassen ved friområdet ved Fallagsøya. Ved ankomst i Drammen går du i land på kajakkbrygga ved Gyldenløve Brygge. Her ligger Cappelens Store Sjøbod, klubbhuset til Gyldenløve Kajakkklubb.

Rute 6 Gyldenløve Brygge – Åssiden elvepark

8,8 km / 3 t (tur-retur)



Turbeskrivelse

Denne «byturen» starter ved Gyldenløve Brygge. Her ligger Cappelens Store Sjøboden, klubbhuset til Gyldenløve Kajakkklubb, og brygga hvor du kan sette ut kajakken.

På din vei opp elva vil du passere Aass Bryggeri, etablert i 1834, og dermed landets eldste. Ved enden av bybrua ligger Drammen Børs som ble innviet 1871. Begge flott bygg som setter sitt preg på byen.

Elvebyen Drammen er broenes by. Du vil passere under seks stykker. En av dem landemerket Ypsilon. Gangbroen som binder sammen Strømsø og Bragernes. Ved den ligger Papirbredden med bibliotek og høyskole.

Turen går videre under Øvre Sund Bru, gjennom Pølsesvingen, under Landfalløybrua og frem til Åssiden Elvepark. Navnet Pølsesvingen har den fått fordi elva gjør en liten sving akkurat her. Ved Elveparken er det ei strand og fint å gå i land. Her er det toalett. Etter en pause går turen tilbake til Gyldenløve Brygge.

På mørke høstkvelder er det flott å padle med hodelykt tilbake inn i lyset fra byen. Drammen er sammen med Hokksund og Mjøndalen blitt flotte padlebyer langs et rent og lett tilgjengelig vassdrag.

Adkomst

Gyldenløve Kajakkklubb og Cappelens Store Sjøbod har adresse Tollbugata 51 B. Her kan du sette ut kajakken ved kajakkbrygga som ligger rett ved Holmenbrua. Brygga er tilrettelagt for funksjonshemmede. Parkere må du gjøre mot avgift på en av plassene som ligger i gangavstand til kajakkbrygga.



Cappelens store sjøbod



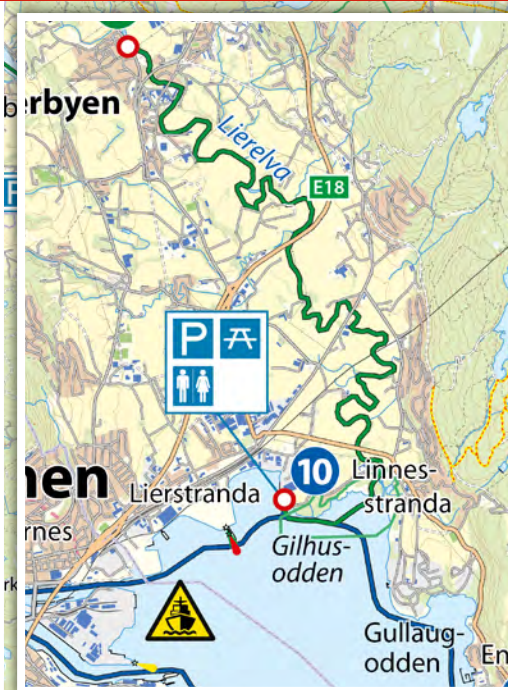
Gyldenløve Brygge

Øst

- 7** Gyldenløve Brygge – Gilhusodden
7,2 km / 2-3 t (tur-retur)
- 8** Gyldenløve Brygge – Engersand
14,4 km / 3-4 (tur-retur)
- 9** Lierbyen – Gilhusodden
13,3 km / 3 t (én vei)
- 10** Gilhusodden – Hyggen
18 km / 4-5 t (tur-retur)
- 11** Engersand – Hyggen
10,6 km / 2-3 t (tur-retur)
- 12** Hyggen – Jerdal
8,2 km / 2-3 t (tur-retur)
- 13** Jerdal – Dramstadbukta
20,4 km / 4-5 t (tur-retur)
- 14** Dramstadbukta – Jerdal
20,4 km / 4-5 t (tur-retur)

Vest

- 15** Gyldenløve Brygge – Knivestranda
11,6 km / 3 t (tur-retur)
- 16** Knivestranda – Tangen Fjordpark
11,4 km / 3 t (tur-retur)
- 17** Tangen Fjordpark – Sleavika
15,8 km / 4 t (tur-retur)
- 18** Sleavika – Tangen Fjordpark
15,8 km / 4 t (tur-retur)



Rute 7 Gyldenløve Brygge – Gilhusodden 7,2 km / 2-3 t (tur-retur)



Turbeskrivelse

På denne turen vil du padle fra Gyldenløve Brygge til friområdet ved Gilhusodden i Lier. Turen går ned Bragernesløpet og ut i Drammensfjorden. På vei ned elva passerer du friområdene ved Holmennokken, Bragernes Strand og Drammen Fjordpark. Turen fortsetter i Drammensfjorden langs Lierstranda til Gilhusodden. Dette er på mange måter inngangsporten til den flotte Lierdalen. Ved friområdet er det ei fin strand og toalett. Her er det også parkering i tilfelle du ønsker å padle denne ruta motsatt vei. Vær oppmerksom på at det i tilknytning friområdet er et naturreservat med rikt fugleliv. Utvis forsiktighet.

For den som er interessert i historie: Det var her Sankt Hallvard, ble drept en maldag i 1403. Han prøvde å ro en forfulgt gravid trellkvinne over fjorden. Gjerningsmennene forsøkte å senke Hallvard i fjorden med en kvernstein festet rundt livet. Han fløt imidlertid til overflaten og ble etter det betraktet som en helgen. Sankt Hallvard er blant annet skytshelgen for Oslo by.

Adkomst

Gyldenløve Kajakkklubb og Cappelens Store Sjøbod har adresse Tollbugata 51 B. Her kan du sette ut kajakken ved kajakkbrygga som ligger rett ved Holmenbrua. Brygga er tilrettelagt for funksjonshemmede. Parkere må du gjøre mot avgift på en av plassene som ligger i gangavstand til kajakkbrygga.



Gilhusodden



Lierstranda

Rute 8 Gyldenløve Brygge – Engersand

14,4 km / 3-4 t (tur-retur)



Turbeskrivelse

På denne turen vil du padle fra Gyldenløve Brygge til friområdet ved Engersand i Lier. Du padler ned Bragernesløpet, ut i Drammensfjorden og fortsetter videre langs Lierstranda til Gilhusodden. Dette er på mange måter inngangsporten til den flotte Lierdalen. Ved friområdet er det ei fin strand og toalett. Her kan du gå i land og strekke på beina før du fortsetter til friområdet ved Engersand. Etter endt pause går turen tilbake til Gyldenløve Brygge. Det er også mulig å padle videre og følge andre ruter i Drammensfjorden. Alternativt kan du padle denne ruta motsatt vei fra Engersand til Gyldenløve Brygge.

Adkomst

Gyldenløve Kajakklubb og Cappelens Store Sjøbod har adresse Tollbugata 51 B. Her kan du sette ut kajakken ved kajakkbrygga som ligger rett ved Holmenbrua. Brygga er tilrettelagt for funksjonshemmede. Parkere må du gjøre mot avgift på en av plassene som ligger i gangavstand til kajakkbrygga.

Ved Engersand kan du parkere ved friområdet. Ta gjerne med en tralle for å transportere kajakken ned til stranda.



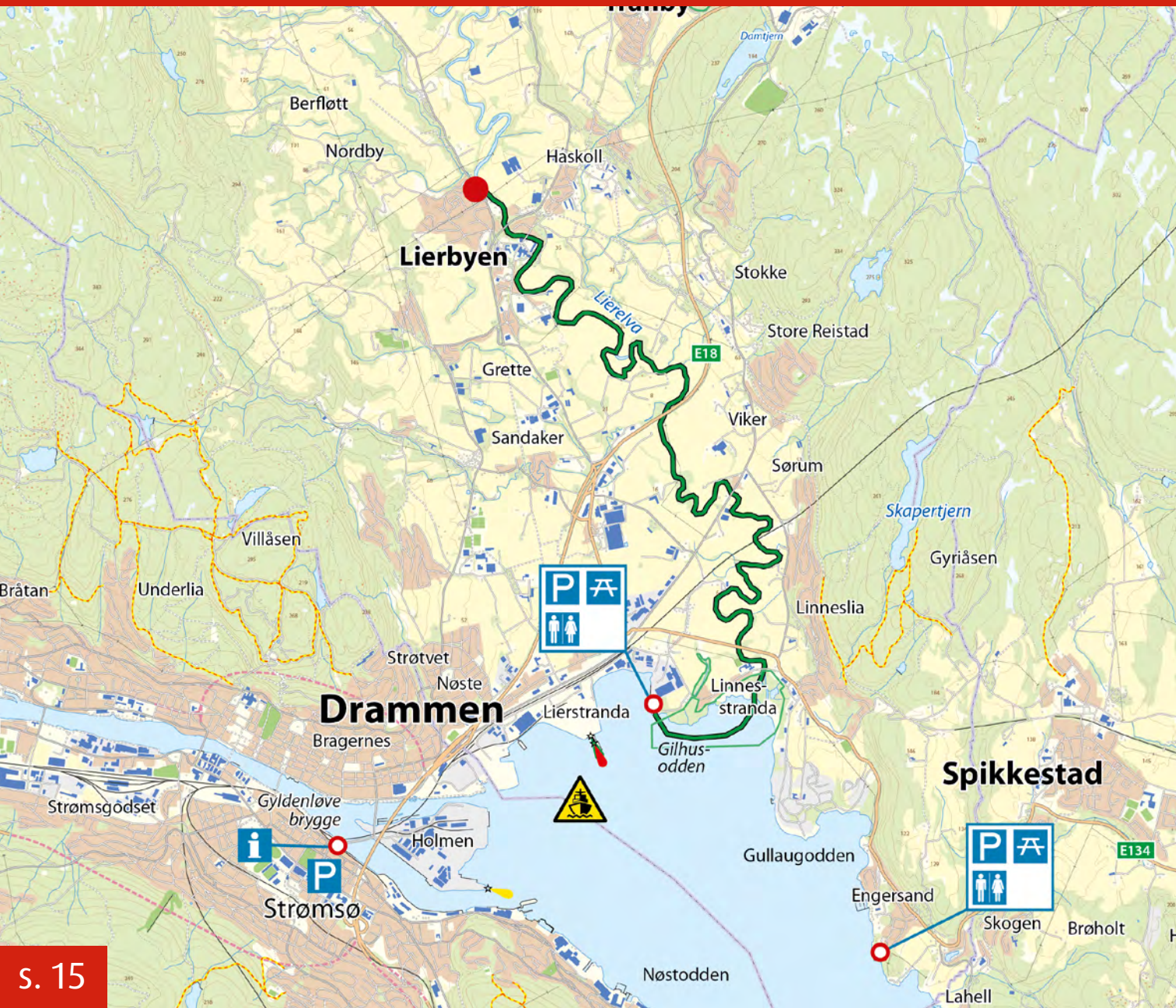
På vei mot Engersand



Engersand

Rute 9 Lierbyen – Gilhusodden

13,3 km / 3 t (én vei)



Turbeskrivelse

Lier Kommune er en av Norges viktigste jordbrukskommuner, kjent for blant annet for jordbær, epler og grønnsaker. På denne turen følger du Lierelva som er en idyllisk smal meander elv som bukker seg ned gjennom den frodige og flotte Lierdalen. Du kan velge å starte denne turen ved Gilhusodden eller i Lierbyen. Meanderelver er elver som har utviklet seg siden istiden i brede og vide daler med svak helling. Elvene bukker seg her gjerne som en slange og i spiraler på sin vei mot fjorden.

En kano- eller kajakk tur på Lierelva vil være en annerledes og spennende opplevelse. Du vet ikke alltid hva du møter rundt neste sving og kommer svært tett på naturen. På denne turen vil du passere flotte landbrukseiendommer og områder med handel og industri. Over broene haster folk forbi i biler og på tog i kontrast til din fredelige ferd på elva. Vær oppmerksom på at det i tilknytning friområdet er et naturreservat med rikt fugleliv. Utvis forsiktighet.

Adkomst

I Lierbyen kan du legge ut kajakken ved friområdet ved Vestsidiveien. Friområdet har ingen adresse, men ligger rett etter Vestsidiveien 28. Ved Gilhusodden er det parkeringsplass. Fra parkeringen er det ca. 200 meter med fin grusvei frem til stranda. Det vil være en fordel og ta med en tralle til transport.



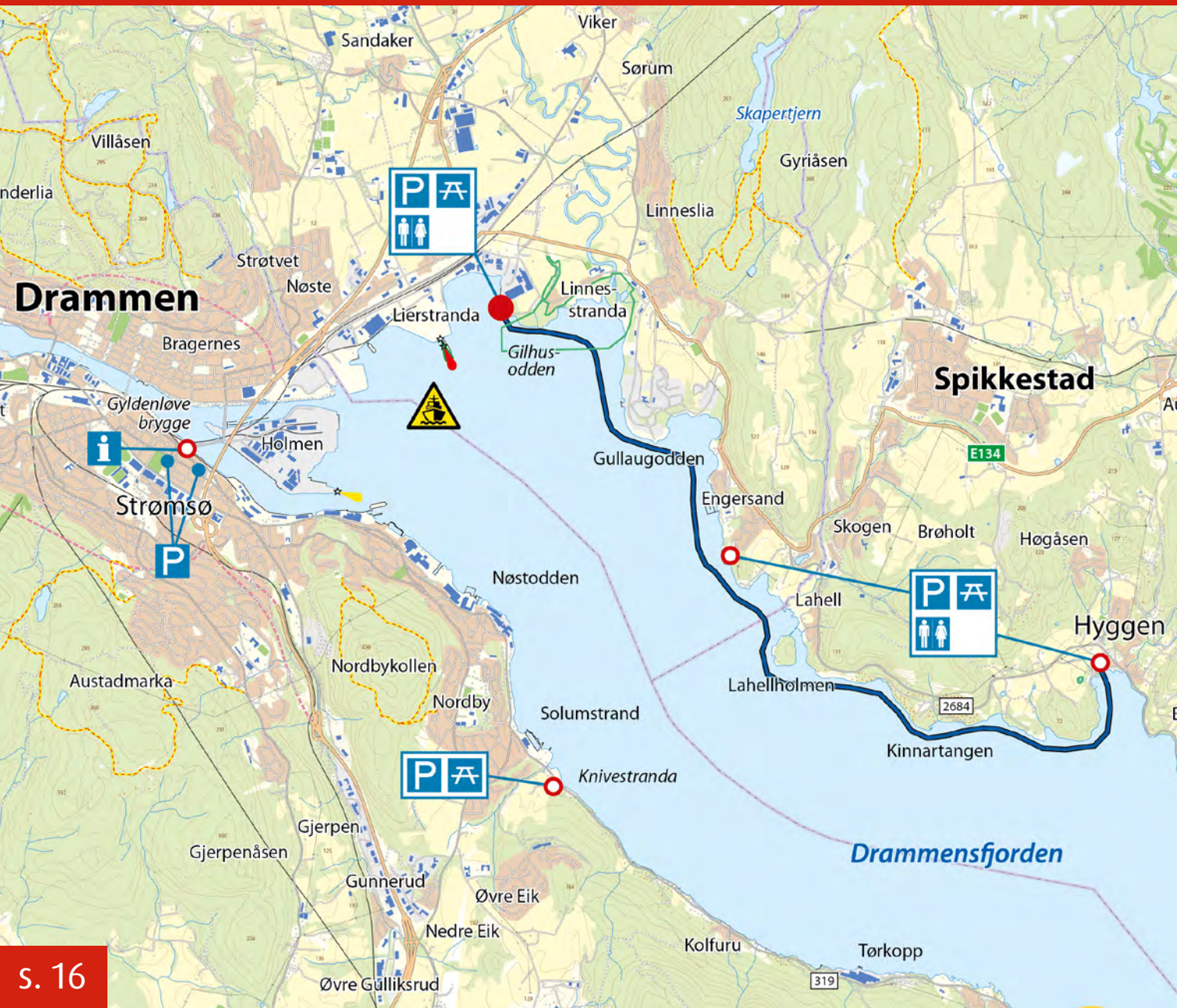
Hva skjuler seg bak neste sving?



På vei opp Lierelva

Rute 10 Gilhusodden – Hyggen

18 km / 4-5 t (tur-retur)



Turbeskrivelse

Turen går fra Gilhusodden til Hyggen. På veien vil du passere Engersand og Lahell hvor det er fint å gå i land og ta pauser. Men det er på strekningen fra Lahell til Hyggen du vil oppdage fine områder i Drammensfjorden som du kanskje ikke visste fantes: Lauton, Kustein, Kinnartangen, Jonsbubukta, Fagervika og Fiskebukta. Her er det små hyttegrender, idylliske bukter og små strender hvor det fint å gå i land og ta pauser. Området ligger et stykke fra riksveien, Grimsrudveien. Kajakken egner seg derfor godt dersom du ønsker å utforske dette området. Alternativt kan du padle denne ruta tur/retur fra Hyggen.

Adkomst

Ved Gilhusodden friluftsområde er det parkeringsplass. Fra bommen ved parkeringen er det ca. 200 meter med fin grusvei frem til stranda hvor du kan sette ut kajakken. Det vil være en fordel og ta med en kajakkralle til transport.

Legger du ut ved Hyggen, følg Grimsrudveien til Hyggenstranda 2. Dette er adressen til servicebygget ved friområdet. Her er det toalett. Parkeringsplassen ligger i kort gangavstand fra friområdet. Her kan du parkere fra 0700 til 2400.



Fagervika



Gilhusodden

Rute 11 Engersand – Hyggen

10,6 km / 2-3 t (tur-retur)



Turbeskrivelse

Turen går fra Engersand til Hyggen. På veien passerer du Lahell hvor det er fint å gå i land og ta en pause. Men det er på strekningen fra Lahell til Hyggen at du vil oppdage fine områder i Drammensfjorden som du kanskje ikke visste fantes: Lauton, Kustein, Kinnartangen, Jonsbukta, Fagervika og Fiskebukta. Her er det små hyttegrender, idylliske bukter og små strender hvor det er fint å gå i land og ta pauser. Området ligger et stykke fra riksveien, Grimsrudveien. Kajakken egner seg derfor godt dersom du ønsker å utforske dette området. Alternativt kan du padle denne ruta tur/retur Hyggen.

Adkomst

Kjør til parkeringen ved friområdet ved Engersand. Det er en ca. 150 meter fra parkeringen ned til stranda hvor du kan sette ut kajakken. Det vil være en fordel og ta med en tralle til transport.

Legger du ut ved Hyggen, følg Grimsrudveien til Hyggenstranda 2. Dette er adressen til servicebygget ved friområdet. Her er det toalett. Parkeringsplassen ligger i kort gangavstand fra friområdet. Her kan du parkere fra 0700 til 2400.



På vei mot Hyggen



Engersand

Rute 12 Hyggen – Jerdal

8,2 km / 2-3 t (tur-retur)



Turbeskrivelse

Turen går fra Hyggen til Jerdal. På denne strekningen vil du padle langs Grimsrudveien og oppleve litt trafikk på din vei. Bonusen er at når du kommer frem til Jerdal kan du gå i land på det fine friområdet ved Hernestangen. Her er det tilrettelagt med plener, flotte turstier og benker. Toalettanlegget er åpent i sommersesongen. Du kan ta deg et bad på den flotte stranda. Her ligger Hernes Gård som nå er bygdemuseum med blant annet våningshus, stabbur, kårstue og en konsertscene. På Hernestangen ligger det også en kystledhytte du kan leie. Alternativt kan du padle denne ruta tur/retur Jerdal.

Adkomst

For å legge ut ved Hyggen følger du Grimsrudveien til Hyggenstranda 2. Dette er adressen til servicebygget ved friområdet. Her er det toalett. Parkeringsplassen ligger i kort gangavstand fra friområdet. Her kan du parkere fra 0700 til 2400.

For å legge ut ved Jerdal kjører du til Grimsrudveien 41. Dette er adressen til Hernes Gård og bygdemuseet som ligger ved friområdet. Her er det parkeringsplass og strand. Toalettet er åpent i sommersesongen.



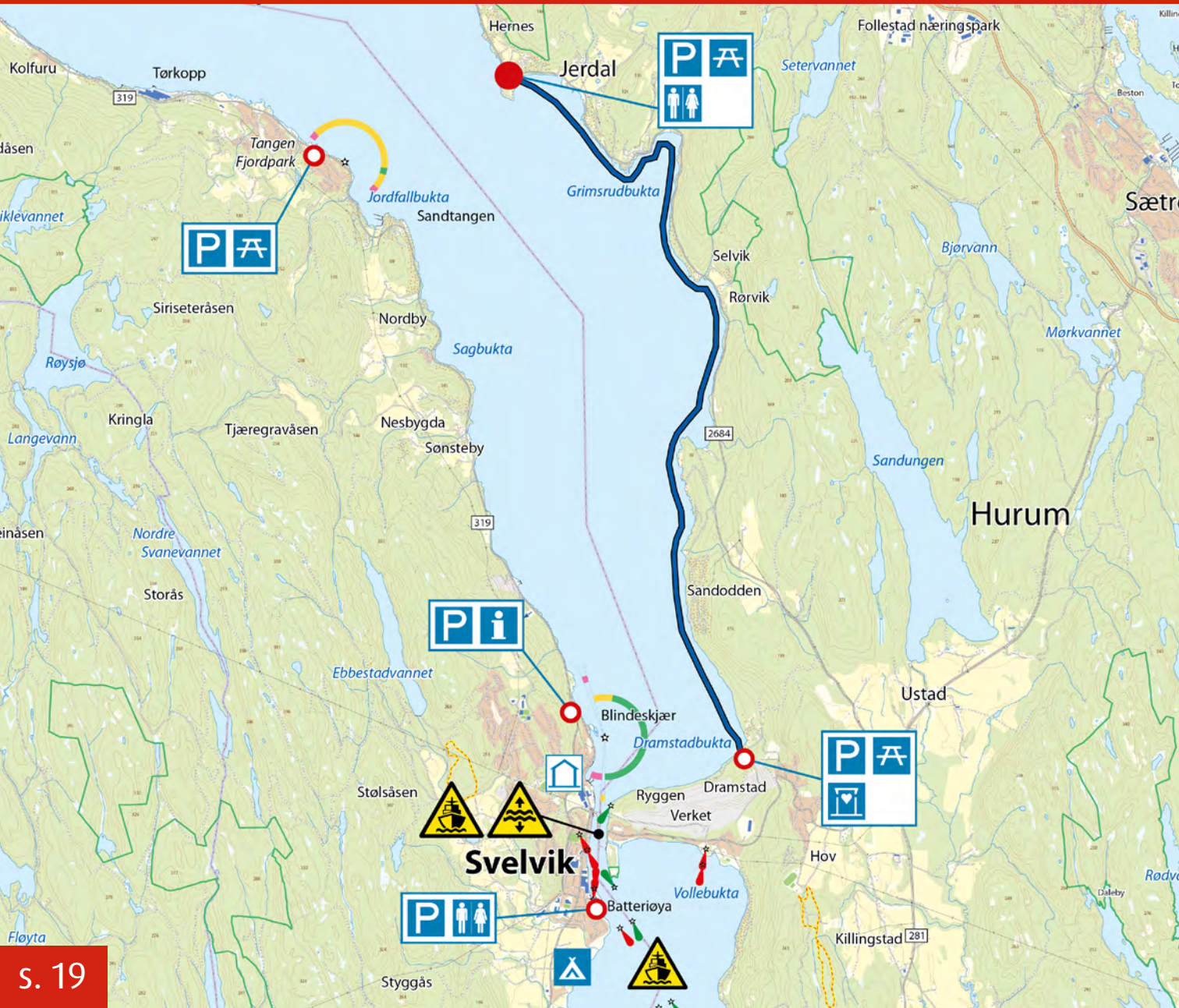
Hernestangen



Hyggen

Rute 13 Jerdal – Dramstadbukta

20,4 km / 4-5 t (tur-retur)



Turbeskrivelse

Turen går fra Jerdal til Dramstadbukta. Dramstadbukta markerer enden på den indre delen av Drammensfjordens østside. Her ligger Verket og Svelvikstrømmen; sundet som skiller den indre og ytre delen av Drammensfjorden. Svelvikstrømmen er 200 meter bred og en av Norges sterkeste tidevannsstrømmer. Drammensfjorden fortsetter utenfor strømmen og møter Oslofjorden ved Rødtangen.

På denne strekningen vil du padle langs Grimsrudveien. Det er flere steder du kan gå i land underveis, og fint å ta en pause i Grimsrudbukta. Ved Selvikstranda skiller veien og fjorden lag, og du vil passere de idylliske områdene ved Sanddødden, Sagaløkka og Odden. Vel fremme i Dramstadbukta kan du gå i land ved fjordens lengste strand. Alternativt kan du padle denne ruta tur/retur Dramstadbukta.

Adkomst

For å legge ut ved Jerdal kjører du til Grimsrudveien 41, adressen til Hernes Gård og bygdemuseet som ligger ved friområdet. Her er det parkeringsplass og strand. Toalettet er åpent i sommersesongen.

Velger du å padle motsatt vei er det en fin parkeringsplass ved friområdet i Dramstadbukta. Kjør Åsheimveien fra Klokkarstua i retning mot fergeleiet på Verket. Etter ca. 2,1 kilometer ligger avkjøringen til Dramstadbukta på høyre hånd. Følg Dramstadveien i 900 meter frem til parkeringen ved stranda.



På vei ut fjorden



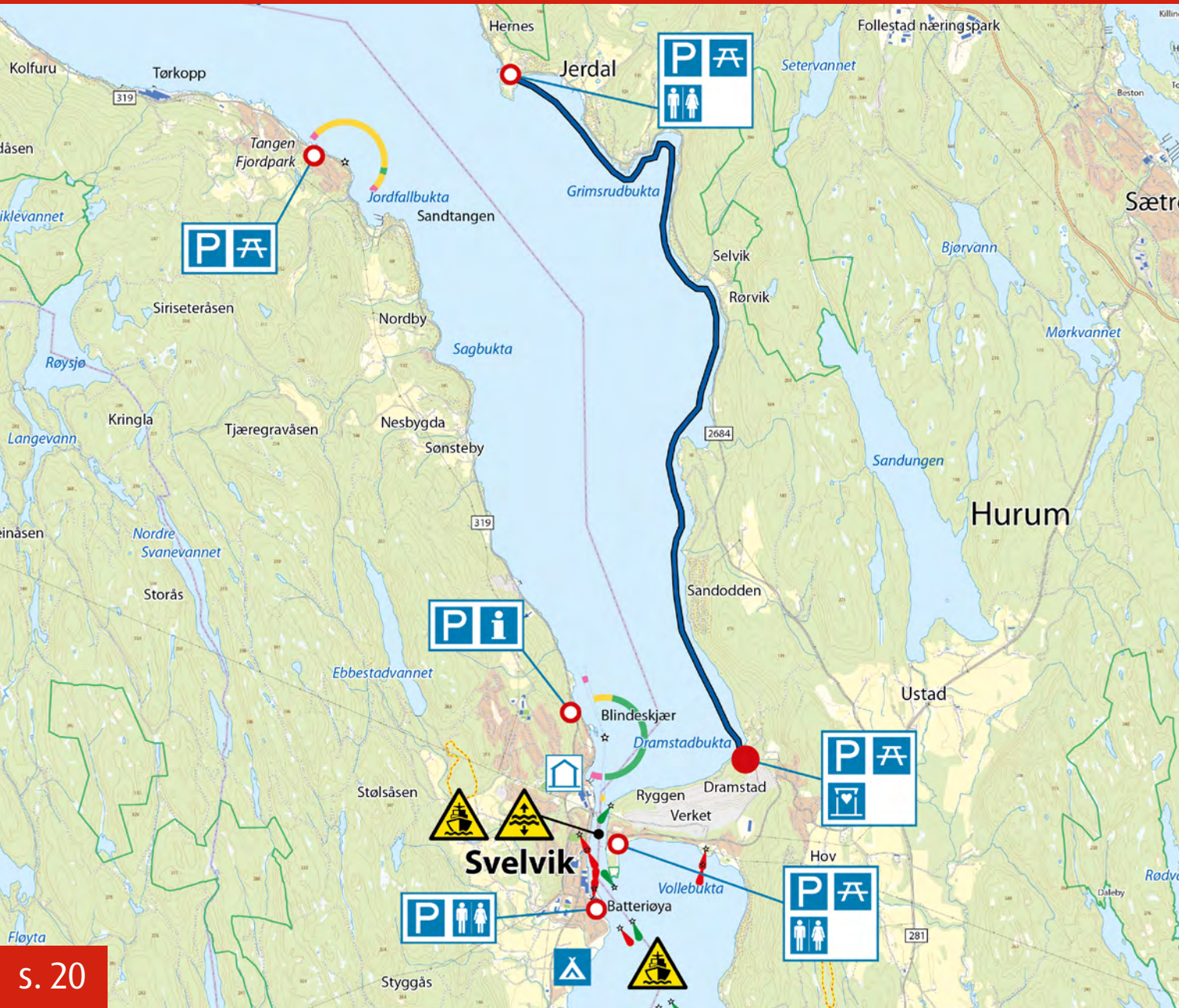
Stranda i Dramstadbukta



Stranda på Jerdal med utsikt mot Dramstadbukta

Rute 14 Dramstadbukta – Jerdal

20,4 km / 4-5 t (tur-retur)



Turbeskrivelse


Turen går fra Dramstadbukta til Jerdal og friområdet ved Hernestangen, Dramstadbukta markerer enden på den indre delen av Drammensfjordens østside. Her ligger Verket og Svelvikstrømmen; sundet som skiller den indre og ytre delen av Drammensfjorden. Svelvikstrømmen er 200 meter bred og en av Norges sterkeste tidevannsstrømmer. Drammensfjorden fortsetter utenfor strømmen og møter Oslofjorden ved Rødtangen.

Du vil passere Sandodden, Sagaløkka og Odden. Ved Selvikstranda møter du Grimsrudveien og følger den inn fjorden til Jerdal. Det er flere steder du kan gå i land underveis og fint å ta en pause i Grimsrudbukta. Ved Jerdal og friområdet ved Hernestangen er det ei flott strand og parkeringsplass. Toalettet er åpent i sommersesongen. På området til tidligere Hernes Gård ligger det et bygdemuseum. Alternativt kan du padle denne ruta tur/retur Jerdal.

Adkomst

For å legge ut i Dramstadbukta kjør Åsheimveien fra Klokkarstua i retning mot ferjeleiet på Verket. Etter ca. 2,1 kilometer ligger avkjøringen til Dramstadbukta på høyre hånd. Følg Dramstadveien i 900 meter frem til parkeringen ved stranda.

Velger du å padle motsatt vei kjører du til Jerdal og Grimsrudveien 41, adressen til Hernes Gård og bygdemuseet som ligger ved friområdet. Her er det parkeringsplass og strand. Toalettet er åpent i sommersesongen.



Drammensfjorden



Grimsrudbukta



Stranda på Jerdal med utsikt mot Dramstadbukta

Rute 15 Gyldenløve Brygge – Knivestranda

11,6 km / 3 t (tur-retur)



Turbeskrivelse

På denne turen vil du padle langs et område preget av næringsvirksomhet og boliger. Du legger ut ved kajakkbrygga til Gyldenløve Kajakkklubb. Hold deg langs kaiene på høyre side i havna på vei ut i Drammensfjorden. Vær oppmerksom på at du på første del av turen padler i et trafikkert havneområde. Ved munningen av elva passerer du Tangen og padler videre langs Nøste frem til friområdet ved Knivestranda. Alternativt kan du velge å starte og avslutte turen ved Knivestranda.

Adkomst

Gyldenløve Kajakkklubb og Cappelens Store Sjøbod har adresse Tollbugata 51 B. Her kan du sette ut kajakken ved kajakkbrygga som ligger rett ved Holmenbrua. Brygga er tilrettelagt for funksjonshemmede. Parkere må du gjøre mot avgift på en av plassene som ligger i gangavstand til kajakkbrygga.

Ønsker du å padle fra friområdet ved Knivestranda følger du fylkesvei 319 fra Drammen mot Svelvik og tar til venstre ned til parkeringsplassen ca. 150 meter etter at du har passert Drammen Kommunes rensesanlegg på Solumstrand. Her kan du sette ut kajakken på stranda eller ved plassen for utsetting av båter.



Drammen havn



Solumstrand

Rute 16 Knivestranda – Tangen Fjordpark

11,4 km / 3 t (tur-retur)



Turbeskrivelse

Turen går fra friområdet ved Knivestranda ved Solumstrand til Tangen Fjordpark. Begge disse friområdene ligger langs veien mellom Drammen og Svelvik på vestsiden av Drammensfjorden. På rutene langs denne siden av fjorden vil du padle langs Svelvikveien. Du passere flere hytteområder som har bitt seg fast langs svabergene og strandkanten. På strekningen er det flere små strender hvor du kan gå i land å ta pauser før du kommer frem til den flotte fjordparken ved Tangen. Alternativt kan du velge å starte og avslutte turen ved Tangen Fjordpark.

Adkomst

For å komme til friområdet ved Knivestranda følger du fylkesvei 319 fra Drammen mot Svelvik og tar til venstre ned til parkeringsplassen ca. 150 meter etter at du har passert Drammen Kommunes renseanlegg på Solumstrand, adressen er Svelvikveien 171. Her kan du sette ut kajakken på stranda eller ved plassen for utsetting av båter.

Ønsker du å padle fra friområdet ved Tangen Fjordpark følger du veien mot Svelvik. Området har ingen egen gateadresse, men er skiltet, lett synlig og ligger rett ved veien. Stranda ligger i kort gangavstand fra parkeringen.



På vei mot Tangen Fjordpark



Knivestranda

Rute 17 Tangen Fjordpark – Sleavika

15,8 km / 4 t (tur-retur)



Turbeskrivelse

Denne ruten går fra Tangen Fjordpark til Sleavika ved Svelvik. På rutene langs denne siden av fjorden vil du padle langs Svelvikveien. Du vil passere Jordfallbukta, Hella og Sønsteby på din vei mot Sleavika og Svelvik. Det er flere bukter og små strender hvor du kan gå i land å ta pauser. Det er også noen avkjøringslommer ned mot vannet langs veien på strekningen hvor det er mulig å parkere og legge ut kajakken. I Sleavika har Svelvik Kajakk Klubb et flott naust og ei kajakkbrygge. Fra Sleavika er det kort avstand til Oslofjordens Frilufstråds kyslthedytte, kalt Svelvikstrømmen. Alternativt kan du velge å starte og avslutte turen ved Sleavika.

Adkomst

Før å komme til frområdet ved Tangen Fjordpark følger du fylkesvei 319 mot Svelvik. Området har ingen egen gateadresse, men er skiltet, lett synlig og ligger rett ved veien. Stranda ligger i kort gangavstand fra parkeringen.

Ønsker du å padle fra Sleavika følger du veien videre mot Svelvik og tar av til venstre inn i Storgaten ca. 1,5 km før sentrum. Dette er den tidligere hovedveien gjennom Svelvik. Naustet og kajakkbrygga til Svelvik Kajakk Klubb ligger på venstre hånd etter ca. 150 meter.



På vei mot Sleavika



Tangen Fjordpark

Rute 18 Sleavika – Tangen Fjordpark

15,8 km / 4 t (tur-retur)



Turbeskrivelse

Denne ruten går fra Sleavika ved Svelvik til Tangen Fjordpark. I Sleavika har Svelvik Kajakklubb et flott naust og ei kajakkbrygge. Fra Sleavika er det kort avstand til Oslofjordens Frilufstråds kystedehytte, kalt Svelvikstrømmen. På rutene langs vestsiden av Drammensfjorden vil du padle langs Svelvikveien. Du vil passere Sønsteby, Hella og Jordfallbukta på denne strekningen mot Tangen Fjordpark. Det flere buker og små strender hvor du kan gå i land å ta pauser. Det er også noen avkjøringslommer ned mot vannet langs veien på strekningen hvor det er mulig å parkere og legge ut kajakken. Alternativt kan du velge å starte og avslutte turen ved Tangen Fjordpark.

Adkomst

Før å komme til Sleavika følger du fylkesvei 319 mot Svelvik fra Drammen og tar av til venstre inn i Storgaten ca. 1,5 km før sentrum. Dette er den tidligere hovedveien gjennom Svelvik. Naustet og kajakkbrygga til Svelvik Kajak Klubb ligger på venstre hånd etter ca.150 meter.

Ønsker du å padle fra Tangen Fjordpark følger du veien mot Svelvik. Området har ingen egen gateadresse, men er skiltet, lett synlig og ligger rett ved veien. Stranda ligger i kort gangavstand fra parkeringen.



Svelvik Kajak Klubb Sleavika



Pause på vei mot Sleavika

Øst

- 19** Dramstadbukta – Verket
3,3 km / 1 t (én vei)
- 20** Verket – Holmsbu
14,4 km / 4 t (tur-retur)
- 21** Holmsbu – Rødtangen
10,4 km / 3 t (tur-retur)
- 22** Rødtangen – Holmsbu
10,4 km / 3 t (tur-retur)

Vest

- 23** Sleavika – Bokerøya
8,2 km / 3 t (tur-retur)
- 24** Vollenbukta / Kort runde
(8,4 km / 3 t (rundtur)
- 25** Vollenbukta / Lang runde
14,5 km / 4 t (rundtur)
- 26** Batteriøya – Bergerbukta
20,4 km / 5 t (tur-retur)
- 27** Bokerøya – Veslekillingen
14 km / 4 t (én vei)
- 28** Bergerbukta – Bokerøya
16,8 km / 4 t (tur-retur)
- 29** Hagasand / Fjordrunden
12,4 km / 4 t (rundtur)



Rute 19 Dramstadbukta – Verket

3,3 km / 1 t (én vei)



Turbeskrivelse

Turen starter i Dramstadbukta og går via Svelvikstrømmen til Verket. Du vil padle ut strømmen langs Verksøya. Distansen er forholdsvis kort 3,3 km. Dette er en fin etappe dersom du padler rutene på østsiden av Drammensfjorden.

Svelvikstrømmen er en av Norges sterkeste tidevannsstrømmer. Sundet knytter sammen den indre og ytre delen av Drammensfjorden. På sitt smaleste er bredden på 200 og seilingsdybden 10,5 meter. Ved flo og fjære er vannføringen stor og strømmen sterk, med hastighet på inntil 6 knop. Følg med på tidevanntabellen og planlegg turen godt. Det er båttrafikk gjennom sundet, skip og båter som skal til Drammen Havn og fritidsbåter. Bilferga MF Svelviksund trafikkerer strekningen som er Norges korteste fergestrekning. Vær forsiktig! Hold deg langs land og ikke kryss strømmen. Husk vikeplikten og følg padlevettreglene!

Adkomst

For å legge ut i Dramstadbukta kjør Åsheimveien fra Klokkarstua i retning mot fergeleiet på Verket. Etter ca. 2,1 kilometer ligger avkjøringen til Dramstadbukta på høyre hånd. Følg Dramstadveien i 900 meter frem til parkeringen ved stranda.



Svelvikstrømmen



Utsikt mot Verket

Rute 20 Verket – Holmsbu

14,4 km / 4 t (tur-retur)



Turbeskrivelse

Turen starter på Verket og går sørover langs Vollenbukta mot Knivsvik og Bjørneskjær. Ved Knivsvik er det ei flott strand hvor det er fint å bade. Her ligger det lille verftet hvor produksjonen av Holmsbuprammen startet på 1850-tallet. En flatbunnet pram (robåt) som var lett og egent seg spesielt godt i grunne farvann.

Turen fortsetter videre forbi Sandtangen, Åsstøa, Gryta, Selskjæret og Bakkeskjær frem til Holmsbu. Her er det flott å gå i land på stranda rett nedenfor hotellet. Holmsbu er en av de virkelige perlene langs fjorden. Henrik Sørensen og Holmsbumalerne fant inspirasjon her på 1950 og 60-tallet. Det spesielle lyset skal visst være det samme som ellers bare finnes ved Skagen i Danmark. I Holmsbu er det et yrende liv om sommeren; og flott å ta en iskrem-pause før du returnerer til Verket. Alternativt kan du velge å starte og avslutte turen i Holmsbu.

Adkomst

Ved Verket er det svært gode muligheter til å parkere og sette ut kajakken. Det er friområder i Vollenbukta og på Verksøya ved fergeleiet, her er det toalett.

I Holmsbu kan du sette ut kajakken på den lille stranda nedenfor hotellet. I sentrum er flere muligheter til å parkere mot avgift.



Slippen i Knivsvik



Stranda i Holmsbu



Bakkeskjær

Rute 21 Holmsbu – Rødtangen

10,4 km / 3 t (tur-retur)



Turbeskrivelse

Turen går fra Holmsbu til Rødtangen som markerer enden på Drammensfjorden. Du padler forbi idylliske kysthus og hytter ved Strømhella, Arnestøa, Blåbærhavna og Holtnesstøa til Rødtangen. Alternativt kan du velge å starte og avslutte turen på Rødtangen.

Holmsbu er en av de virkelige perlene langs fjorden. Henrik Sørensen og Holmsbumalerne fant inspirasjon her på 1950 og 60-tallet. Det spesielle lyset skal visst være det samme som ellers bare finnes ved Skagen i Danmark. I Holmsbu er det et yrende liv om sommeren og mange spisesteder.

Rødtangens historie går helt tilbake til 1600-tallet. Dette var tollsted og bosted for mange losere. Losene bistod med å få seilskutene trygt frem og tilbake til ladestedene Strømsø og Bragernes innerst i fjorden, fra 1811 kjent som Drammen by. På Rødtangen er det strender og fint å gå i land.

Adkomst

Kjør til Holmsbu sentrum. Du kan sette ut kajakken ved stranda nedenfor hotellet. I sentrum er det flere muligheter til å parkere mot avgift og utenfor sentrum er det noen avgiftsfrie plasser.

Ved Rødtangen kan du parkere på plassen ved Breivikveien. Vi anbefaler at du tar med deg en tralle til transport av kajakken fra parkeringen ned til strendene ved Rødtangen og i Breivika.



Holmsbu



Grillpause i sola



Ved stranda på Rødtangen

Rute 22 Rødtangen – Holmsbu

10,4 km / 3 t (tur-retur)



Turbeskrivelse

Denne turen går fra Rødtangen til Holmsbu. Du kan legge ut på stranda på Rødtangen eller i Breivika. Rødtangens historie går helt tilbake til 1600-tallet. Dette var i tidligere tider tollsted og bosted for mange loser. Starter du ved Breivikstranda kan du ta en tur til tåkeklokken på Nebba. Dette er et kjent landemerke ved innseilingen til Drammensfjorden. Klokken ble innviet i 1903 og skulle sikre trygg seilas for båter på vei inn fjorden. Tårnet gjenåpnet etter restaurering i 2014.

Turen ut til Holmsbu går langs østsiden av fjorden forbi idylliske kysthus og hytter ved Holtnesstøa, Blåberghavna, Trollbogen, Arnestøa og Strømhella. Holmsbu er en idyll og en av de virkelige perlene i fjorden. Her er det et yrende liv om sommeren og flere koselige spisesteder. Etter en pause i Holmsbu går turen tilbake til startpunkt ved Rødtangen. Alternativt kan du velge å starte og avslutte turen i Holmsbu.


Adkomst

Ved Rødtangen kan du parkere på plassen ved Breivikveien. Vi anbefaler at du tar med deg en tralle til transport av kajakken fra parkeringen ned til strendene ved Rødtangen og i Breivika.

I Holmsbu sentrum kan du sette ut kajakken ved stranda nedenfor hotellet. I sentrum er det flere muligheter til å parkere mot avgift og utenfor sentrum er det noen avgiftsfrie plasser.



På vei mot Rødtangen



Tåkeklokka på Nebba



Idylliske kysthus og hytter

Rute 23 Sleavika – Bokerøya

8,2 km / 3 t (tur-retur)



Turbeskrivelse

Denne turen starter ved Svelvik Kajakklubbs naust og kajakkbrygge i Sleavika. Etter at du har passert Svelvikstrømmen forsetter turen ut fjorden til friområdet ved Bokerøya. Alternativt kan du velge å starte og avslutte turen ved Bokerøya.

Svelvikstrømmen er en av Norges sterkeste tidevannsstrømmer. Sundet knytter sammen den indre og ytre delen av Drammensfjorden. På sitt smaleste er bredden på 200 og seilingsdybden 10,5 meter. Ved flo og fjære er vannføringen stor og strømmen sterk, med hastighet på inntil 6 knop. Følg med på tidevanntabellen og planlegg turen godt. Det er båttrafikk gjennom sundet, skip og båter som skal til Drammen Havn og fritidsbåter. Bilferga MF Svelviksund trafikkerer strekningen som er Norges korteste fergestrekning. Vær forsiktig! Hold deg langs land. Følg padlevettreglene! Etter at du har passert Svelvikstrømmen fortsetter turen til friområdet på Bokerøya før du returnerer til Sleavika.

Adkomst

For å komme til Sleavika følger du veien fra Drammen til Svelvik og tar av til venstre inn i Storgaten ca. 1,5 km før sentrum. Dette er den tidligere hovedveien gjennom Svelvik. Nauset og kajakkbrygga til Svelvik Kajakklubb ligger på venstre hånd etter ca. 150 meter.

Bokerøya ligger ca. 2 km sør for Svelvik. Følg Fylkesvei 319 fra Svelvik eller Sande og ta av ned Bokerøyveien. Det er godt skiltet. Parkeringen ligger på venstre hånd etter ca. 100 meter.



Svelvik Kajakklubb Sleavika



Svelvikstrømmen



Bokerøya

Rute 24 Vollenbukta / Kort runde

8,4 km / 3 t (rundtur)



Turbeskrivelse

Turen starter ved Batteriøya i Svelvik. Byen ligger ved Svelvikstrømmen, en av Norges sterkeste tidevannsstrømmer. Sundet knytter sammen den indre og ytre delen av Drammensfjorden. Alternativt kan du velge å starte og avslutte turen ved Bøkerøya.

Svelvik Motorbåtforening holder til ved Batteriøya som er et flott startpunkt for turer i padleledet. Første del av turen går gjennom Svelvikstrømmen. Ved flo og fjære er vannføringen stor og strømmen sterk, med hastighet på inntil 6 knop. Følg med på tidevanntabellen og planlegg turen godt. Det er båttrafikk gjennom sundet, skip og båter som skal til Drammen Havn og fritidsbåter. Bilferga MF Svelviksund trafikkerer strekningen som er Norges korteste fergestrekning. Vær forsiktig! Hold deg langs land. Følg padlevettreglene!

Ved Grunden krysser du over fjorden til Vollen (ca. 1,4 km). Så setter du kursen sørover mot Knivsvik. Fra Knivsvik krysser du fjorden (ca. 1,8 km) via Saltskjær til friområdet ved Bøkerøya og padler tilbake til Batteriøya. Saltskjær er et fuglefredningsområde med store bestander skarv og hegre.

Adkomst

Ved Svelvik Motorbåtforening er det fint å sette ut kajakken ved rampa for utsetting av båter. Det er en kommunal parkeringsplass i Strandgata i kort gangavstand fra rampa.

Bøkerøya ligger ca. 2 km sør for Svelvik. Følg Fylkesvei 319 fra Svelvik eller Sande og ta av ned Bøkerøyveien. Det er godt skiltet. Parkeringen ligger på venstre hånd etter ca. 100 meter.



Kryssing av Drammensfjorden. Saltskjær i det fjerne.



Knivsvik



Vollenbukta ved Hurumlandet

Rute 25 Vollenbukta / Lang runde

14,5 km / 4 t (rundtur)



Turbeskrivelse

Turen starter ved Batteriøya i Svelvik. Byen ligger ved Svelvikstrømmen, en av Norges sterkeste tidevannsstrømmer. Sundet knytter sammen den indre og ytre delen av Drammensfjorden. Alternativt kan du velge å starte og avslutte turen ved Bokerøya.

Svelvik Motorbåtforening holder til ved Batteriøya som er et flott startpunkt for turer i padleleden. Første del av turen går gjennom Svelvikstrømmen. Ved flo og fjære er vannføringen stor og strømmen sterk, med hastighet på inntil 6 knop. Følg med på tidevanntabellen og planlegg turen godt. Det er båttrafikk gjennom sundet, skip og båter som skal til Drammen Havn og fritidsbåter. Bilferga MF Svelviksund trafikkerer strekningen som er Norges korteste fergestrekning. Vær forsiktig! Hold deg langs land. Følg padlevettreglene!

Ved Grunden krysser du over til Vollen (ca. 1,4 km). Så setter du kursen sørover mot Holmsbu. På veien passerer du Knivsvik, Sandtangen, Åsstøa, Gryta, Selskjæret og Bakkeskjær. I Holmsbu kan du gå i land på stranda rett ved hotellet. Så krysser du over til Krokåsen (ca. 1 km) og padler via Solbergbukta og Bokerøya tilbake til Batteriøya.

Adkomst

Ved Svelvik Motorbåtforening er det fint å sette ut kajakken ved rampa for utsetting av båter. Det er en kommunal parkeringsplass i Strandgata i kort gangavstand fra rampa.

Bokerøya ligger ca. 2 km sør for Svelvik. Følg Fylkesvei 319 fra Svelvik eller Sande og ta av ned Bokerøyveien. Det er godt skiltet. Parkeringen ligger på venstre hånd etter ca. 100 meter.



På vei fra Vollen til Knivsvik



Klare til å krysse fjorden



Ved fyret på Krok

Rute 26 Batteriøya – Bergerbukta

20,4 km / 5 t (tur-retur)



Turbeskrivelse

Turen starter ved Batteriøya i Svelvik. Byen ligger ved Svelvikstrømmen, en av Norges sterkeste tidevannsstrømmer. Sundet knytter sammen den indre og ytre delen av Drammensfjorden. Alternativt kan du velge å starte og avslutte turen i Bergerbukta eller ved Bokerøya.

Svelvik Motorbåtforening holder til ved Batteriøya som er et flott startpunkt for turer i padleledet. Første del av turen går gjennom deler av Svelvikstrømmen. Ved flo og fjære er vannføringen stor og strømmen sterk, med hastighet på inntil 6 knop. Følg med på tidevanntabellen og planlegg turen godt. Det er båttrafikk gjennom sundet, skip og båter som skal til Drammen Havn og fritidsbåter. Bilferga MF Svelviksund trafikkerer strekningen som er Norges korteste fergestrekning. Vær forsiktig! Hold deg langs land. Følg padlevettreglene!

Vel ute i fjorden passerer du Bokerøya, Solbergbukta, Krokåsen og Ulvika på vei mot Berger. Ulvika er ei usjenerit lita bukt hvor det er fint å sette opp teltet. Berger er turens siste stopp før retur til Svelvik. Her ligger Berger og Fossekleiva tekstilfabrikker, etablert på 1800-tallet og et av Norges best bevarte industristeder.

Adkomst

Ved Svelvik Motorbåtforening er det fint å sette ut kajakken ved rampa for utsetting av båter. Det er en kommunal parkeringsplass i Strandgata i kort gangavstand fra rampa.

For å komme til Berger følg Fylkesvei 319 fra Svelvik eller Sande. Det er godt skiltet ved avkjøring. Følg Bergerveien ned til parkeringen ved stranda.



På vei mot Krokåsen



Fyret på Krok



Berger

Rute 27 Bokerøya – Veslekillingen

14 km / 4 t (én vei)



Turbeskrivelse

Den turen går ut Drammensfjorden, til DNT Drammen og Omegn sin kysthytte på Veslekillingen i Sandebukta. Det er mange muligheter til å gå i land underveis, og strender hvor du kan ta et bad på varme sommerdager. Turen starter ved Bokerøya rett utenfor Svelvik og går langs vestsiden av Drammensfjorden. Krok Brygge egner seg godt for første rast. Du kan krysse over til Holmsbu (ca.1 km). Her er det et yrende liv om sommeren og flott å ta en iskrempause.

Fortsetter du videre langs vestsiden av fjorden kommer du til Berger og Fossekleiva tekstilfabrikker. Dette er et av Norges best bevarte industristeder og industrimiljøer, etablert sent på 1800 tallet.

I Sandebukta er det flere fine øyer. Kommersøya med spennende historie, arkeologi, botanikk og et rikt fugleliv. Store deler av øya er i dag naturreservat. Naboøyene Gåserumpa og Killingen er mye brukt av padlere. Her er det fine teltplasser og toaletter (av typen utedo). På Killingen finner du DNT Drammen og Omegns ubetjente kysthytte, Veslekillingen, som ligger praktfullt til rett ved sjøen.

Adkomst

Bokerøya ligger ca. 2 km sør for Svelvik. Følg Fylkesvei 319 fra Svelvik eller Sande og ta av ned Bokerøyveien. Det er godt skiltet. Parkeringen ligger på venstre hånd etter ca. 100 meter.



Bokerøya



På vei ut Drammensfjorden



DNT Drammen og Omegns hytte Veslekillingen

Rute 28 Bergerbukta – Bokerøya

16,8 km / 4 t (tur-retur)



Turbeskrivelse

Denne turen går tur/retur fra Bergerstranda til Bokerøya. Det er fint å legge ut kajakken ved parkeringen ved stranda. Du kan alternativt velge å starte turen ved Bokerøya. Berger og Fossekleiva tekstilfabrikker som ble etablert her sent på 1800-tallet ligger her og karakteriseres som et av Norges best bevarte industristeder og industrimiljøer.

Turen til Bokerøya følger vestsiden av Drammensfjorden nordover forbi Ulvika og Kjelleråsen til Krok brygge ved Krokåsen. Ved friområdet i Ulvika kan du å sette opp teltet og overnatte. Ved Krok brygge er det fint å ta en pause. Herfra kan du krysse over fjorden og legge inn et besøk i Holmsbu, en av de virkelige perlene langs fjorden.

På strekningen videre forbi Krokåsen «stuper» svabergene ned i sjøen. Her er det få muligheter til å gå i land. Strekningen er imidlertid kort, etter ca. 1,9 kilometer er du fremme ved nordsiden av åsen og stranda som ligger der. Turen går videre over Solbergbukta til friområdet ved Bokerøya. Ved friområdet kan du ta å en pause før du returnerer til Bergerbukta. Her er det også toalett.

Adkomst

For å komme til Berger følg Fylkesvei 319 fra Svelvik eller Sande. Det er godt skiltet ved avkjøring. Følg Bergerveien ned til parkeringen ved stranda.

Bokerøya ligger ca. 2 km sør for Svelvik. Følg Fylkesvei 319 fra Svelvik eller Sande og ta av ned Bokerøyveien. Det er godt skiltet. Parkeringen ligger på venstre hånd etter ca. 100 meter.



Berger



Fyret på Krok



På vei over Solbergbukta

Rute 29 Hagasand / Fjordrunden

12,4 km / 4 t (rundtur)



Turbeskrivelse

Denne rundturen går inn Drammensfjorden med Hagasand som start og returpunkt. Du padler langs vestsiden av fjorden forbi Blindsand, Berger og Ulvika til Krokåsen og Krok brygge. Ved Krok brygge kan du ta en stopp før du krysser over til Holmsbu forbi Holmsbusteinane (ca. 1 km). Du kan alternativt starte og avslutte turen ved Holmsbu eller Rødtangen.

Turen tilbake går langs østsiden av fjorden forbi Holtnesstøa ut til Rødtangen. Fra Rødtangen krysser du over fjorden tilbake til Hagasand. Denne kryssingen er relativt lang (2,8 km), passerer skipsleia og går i den ytre og åpne delen av Drammensfjorden. La alltid båter på vei til og fra Drammen Havn passer og kryss leia bak dem.

I området utenfor Rødtangen, Blindsand og Hagasand åpner Drammensfjorden seg opp og møter Oslofjorden. Her ligger Breiangen som er kjent for å kunne være værutsatt. YR Kystvarsel er en god kilde til værinformasjon. Vurder uansett alltid egne ferdigheter og velg andre og mer skjermede ruter når situasjonen tilsier det.

Adkomst


For å komme til Hagasand følg Fylkesvei 319 fra Sande eller Svelvik og ta av når du kommer til Hagasandveien. Ved enden av veien ligger friområdet og stranda hvor du kan sette ut kajakken. Parkeringen ligger i kort gangavstand fra stranda, her er det også toalett.



Fjordkryssing i solnedgang



Store båter lar vi passere



Hagasand

- 30** Hagasand – Langøya rundt
14 km / 4 t (rundtur)
- 31** Sandebukta / Kort øyrunde
9,9 km / 3 t (rundtur)
- 32** Sandebukta / Lang øyrunde
12,4 km / 4 t (rundtur)
- 33** Sandebukta rundt
19,6 km / 5 t (rundtur)

Padleleden i Oslofjorden

Rutene i Drammenselva og Drammensfjorden knytter dette området til ro- og padleleden i Oslofjorden. Leden i Oslofjorden er under etablering. Målet er å utvikle kvalitetssikrede rutene fra Halden i øst til Risør i sør. Til sammen vil denne leden utgjøre mer enn 3000 kilometer med fantastiske ro- og padlemuligheter. Mange av rutene er allerede klare. Fortsett gjerne turen videre i Indre Oslofjord eller den fantastiske skjærgården i Østfold, Vestfold og Telemark.

God tur på vannet!



Rute 30 Hagasand – Langøya rundt

14 km / 4 t (rundtur)



Turbeskrivelse

Dette er en rundtur fra Hagasand til Langøya utenfor Holmestrand. Du starter turen med å krysse fra Bergerodden til Gufsevika på Bjerkøya (ca. 1,2 km). Så følger du Gufsevika til Sørrodden og krysser (1,3 km) over til naturreservatet på nordspissen av Langøya. På denne strekningen dannes det et sund hvor det vil være en del strøm i skifte mellom flo og fjære.

På Langøya ligger NOHA sitt anlegg for behandling av uorganisk avfall. Anlegget benytter store deler av arealet på Langøya. Det er imidlertid fine naturreservater med tilstøtende friområder på nord- og sørsippen av øya. Her er det tilrettelagt med bord, krakker og toalett.

Avhengig av vær, vindretning og bølger, kan du velge en rundtur eller alternativt å padle tur/retur på øst- eller vestsiden øya før du returnerer samme vei tilbake til Hagasand.

I området utenfor Hagasand åpner Drammensfjorden seg opp og møter Oslofjorden. Her ligger Breiangen som er kjent for å kunne være værutsatt. YR Kystvarsel er en god kilde til værinformasjon. Vurder uansett alltid egne ferdigheter og velg andre og mer skjermede ruter når situasjonen tilsier det.

Adkomst

Før å komme til Hagasand følg Fylkesvei 319 fra Sande eller Svelvik og ta av når du kommer til Hagasandveien. Ved enden av veien ligger friområdet og stranda hvor du kan sette ut kajakken. Parkeringen ligger i kort gangavstand fra stranda, her er det også toalett.



Gufsevika



Sørrodden på Bjerkøya



Ved nordspissen av Langøya

Rute 31 Sandebukta / Kort øyrunde

9,9 km / 3 t (rundtur)



Turbeskrivelse

Denne korte øyrunde starter ved moloen over til Bjerkøya og går via Gåserumpa og Kommersøya. Turen går i et relativt skjermet farvann med gode muligheter til å gå i land og ta pauser.

Du padler gjennom Krappesundet mellom Bjerkøya og Killingholmen. Når du først er i området, legg gjerne turen forbi Veslekillingen og DNT Drammen og Omegns kysthytte. Her er det to leiligheter som leies ut. Dette er et flott utgangspunkt for padleturer i området.

Etter en kort kryssing på ca. 700 meter fra Killingholmen er du ved Gåserumpa og Kommersøya. Dette er kortreiste og populære reisemål med mange fine teltsteder.

Turen går videre langs vestsiden av Kommersøya til Fantebukta på nordspissen av øya. Du kan også legge turen dit langs østsiden av øya dersom vær, vind og bølger gjør dette til et bedre valg.

Kommersøya har en spennende historie, arkeologi, botanikk og et rikt fugleliv. Store deler av øya er naturreservat. Det er en flott natursti på øya. Ved Fantebukta ligger restene etter et marmor- og kalkbrudd som var i drift så sent som på 1800-tallet.

Turen fortsetter videre via Kalkovnbukta. Etter ca. 1 kilometers padling sørover dreier du kursen mot øst og padler tilbake til Bjerkøymoloen.

Adkomst

Følg Fylkesvei 319 fra Sande eller Svelvik til du kommer til moloen og avkjøringen til Bjerkøya. Avkjøringen er godt merket. Parkeringen ligger på venstre hånd. Du kan sette ut kajakken ved utsetningsplassen for båter ute på moloen.



Sundet mellom Gåserumpa og Kommersøya



Gåserumpa



Nordspissen av Kommersøya

Rute 32 Sandebukta / Lang øyrunde

12,4 km / 4 t (rundtur)



Turbeskrivelse

Denne lange øyrunde starter ved Rauberget i Sandø og går rundt Bjerkøya via Gåserumpa og Kommersøya tilbake til utgangspunktet.

Du starter turen ved å padle sørover og gjennom passasjen i moloen som binder sammen Bekkestranda og Bjerkøya og passerer øya Kjøkken hvor det store bestander av skarv og hegre. På vei mot sørenden av Bjerkøya passerer du Gufseodden og Gufsevika. Rundt Sørodden er det åpent og værutsatt.

Etter å ha passert Sørodden setter du kursen inn mot Killingsholmen. Når du først er i området, legg gjerne turen forbi Veslekillingen og DNT Drammen og Omegns kysthytte. Her er det to leiligheter som leies ut. Dette er et flott utgangspunkt for padleturer i området.

Etter en kort krysning på ca. 700 meter fra Killingsholmen er du ved Gåserumpa og Kommersøya. Dette er kortreiste og populære reisemål med mange fine teltplasser.

Turen går videre langs vestsiden av Kommersøya til Fantebukta som ligger på nordspissen av øya. Du kan også legge turen dit langs østsiden av øya dersom vær, vind og bølger gjør dette til et bedre valg. Etter en kort krysning på ca. 500 meter er du tilbake ved startpunktet ved Rauberget.

Adkomst

For å komme til Rauberget følger du Fylkesvei 319 mot Svelvik. Etter ca. 7,4 kilometer kommer du til Sandø. Avkjøringen til Rauberget og parkeringen ligger på høyre hånd.



På vei mot Bjerkøya og Kommersøya



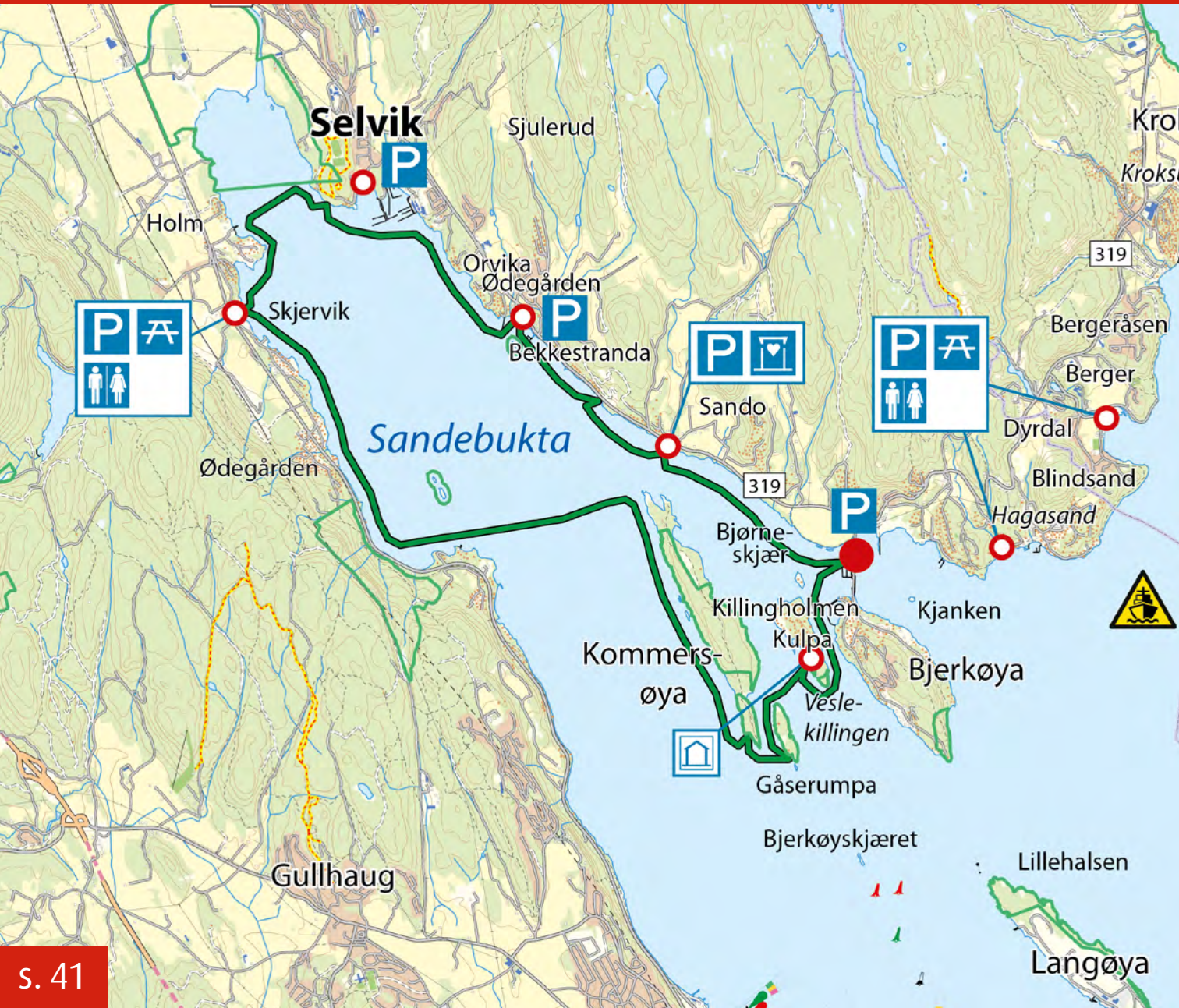
På vei mot Killingsholmen



Kjøkken

Rute 33 Sandebukta rundt

19,6 km / 5 t (rundtur)



Turbeskrivelse

Denne rundturen i Sandebukta starter ved moloen over til Bjerkøya. Turen går i et skjermet farvann med gode muligheter til å gå i land og ta pauser. Det er flere utsettingspunkter langs denne ruta. Turen er forholdsvis lang og fordrer at du har god padleteknikk og kondisjon.

Fra moloen setter du kursen nordvestover forbi hytter, små bukter og nes frem til Bekkestranda og Selvikbukta ved Jarlsberg Brygge. Dette er et «mini» Aker Brygge med stor båthavn og utsettingsplass. Neste stopp er friområdet på Kverntagen før du krysser Sandebukta over til Holmsåsen. Kryssingen er ca. 850 meter. Turen fortsetter sørover til friområdet ved Skjervikbukta.

Etter ca. 3,1 kilometers padling, langs Holmestrandsveien, og sykkelstien som er anlagt på det gamle jernbanesporet, kommer du til Engenestangen og Smørstein. Her krysser du over til nordspissen av Kommersøya og fortsetter sørover i retning Gåserumpa.

Etter en stopp på Gåserumpa er du klar for den siste etappen. Den går gjennom Kommersøysundet over til Killingholmen, med et innlagt besøk på DNT Drammen og Omegns kystthytte Veslekillingen, før du padler gjennom Krappesundet tilbake til startpunktet ved Bjerkøymoloen.

Adkomst

Følg Fylkesvei 319 fra Sande eller Svelvik til du kommer til moloen og avkjøringen til Bjerkøya. Avkjøringen er godt merket. Parkeringen ligger på venstre hånd. Du kan sette ut kajakken ved utsettingsplassen for båter ute på moloen.



Solnedgang i Sandebukta



Jarlsberg brygge



Kverntangen

God tur på vannet!

